

# PROYECTO DE OBRAS COMPLEMENTARIAS A LA CIRCUNVALACIÓN



— CAMPUS CAAGUAZÚ —



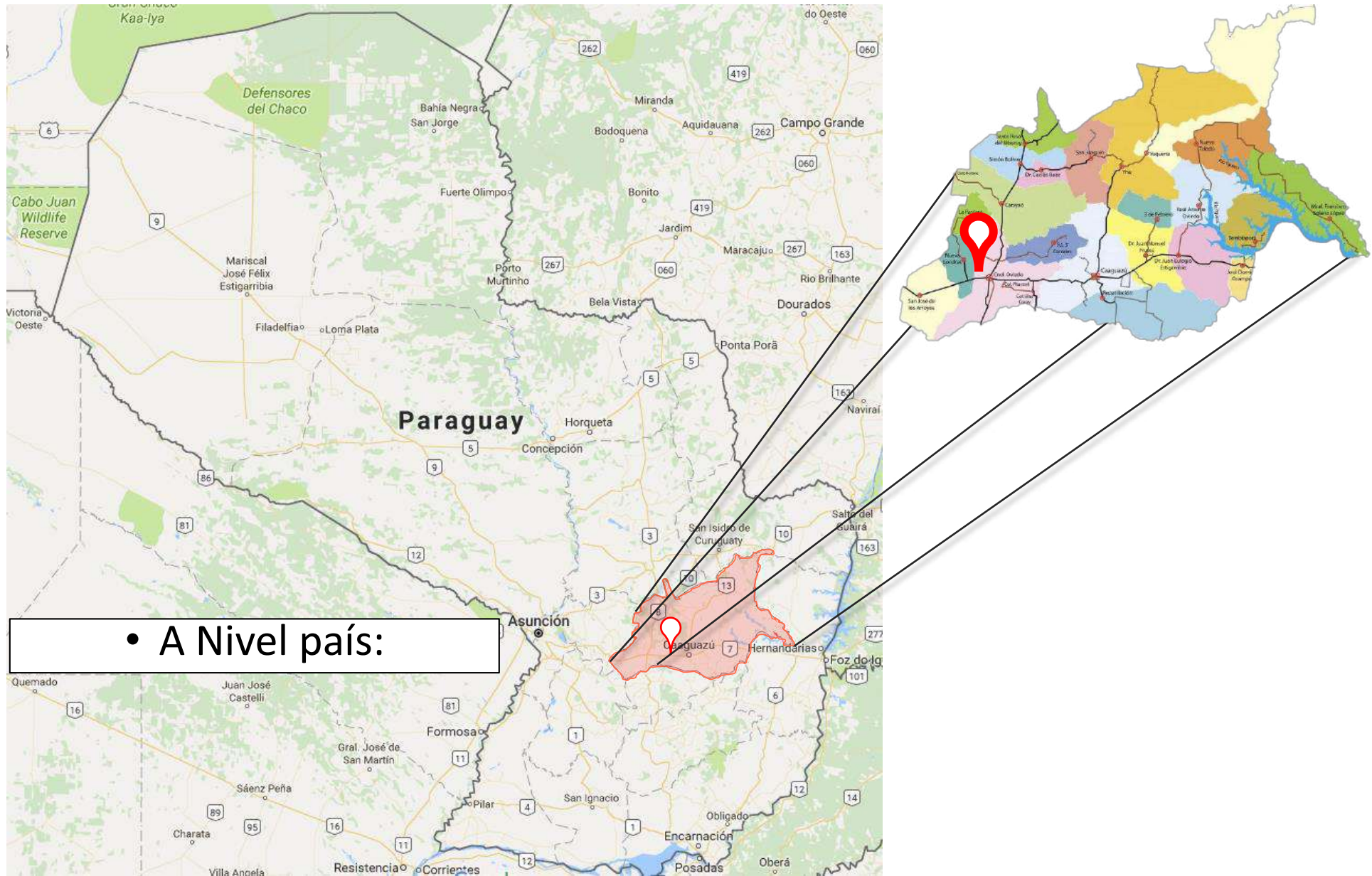
# ELABORACION DEL PROYECTO RUTA 2

## Integrantes equipo ruta 2:

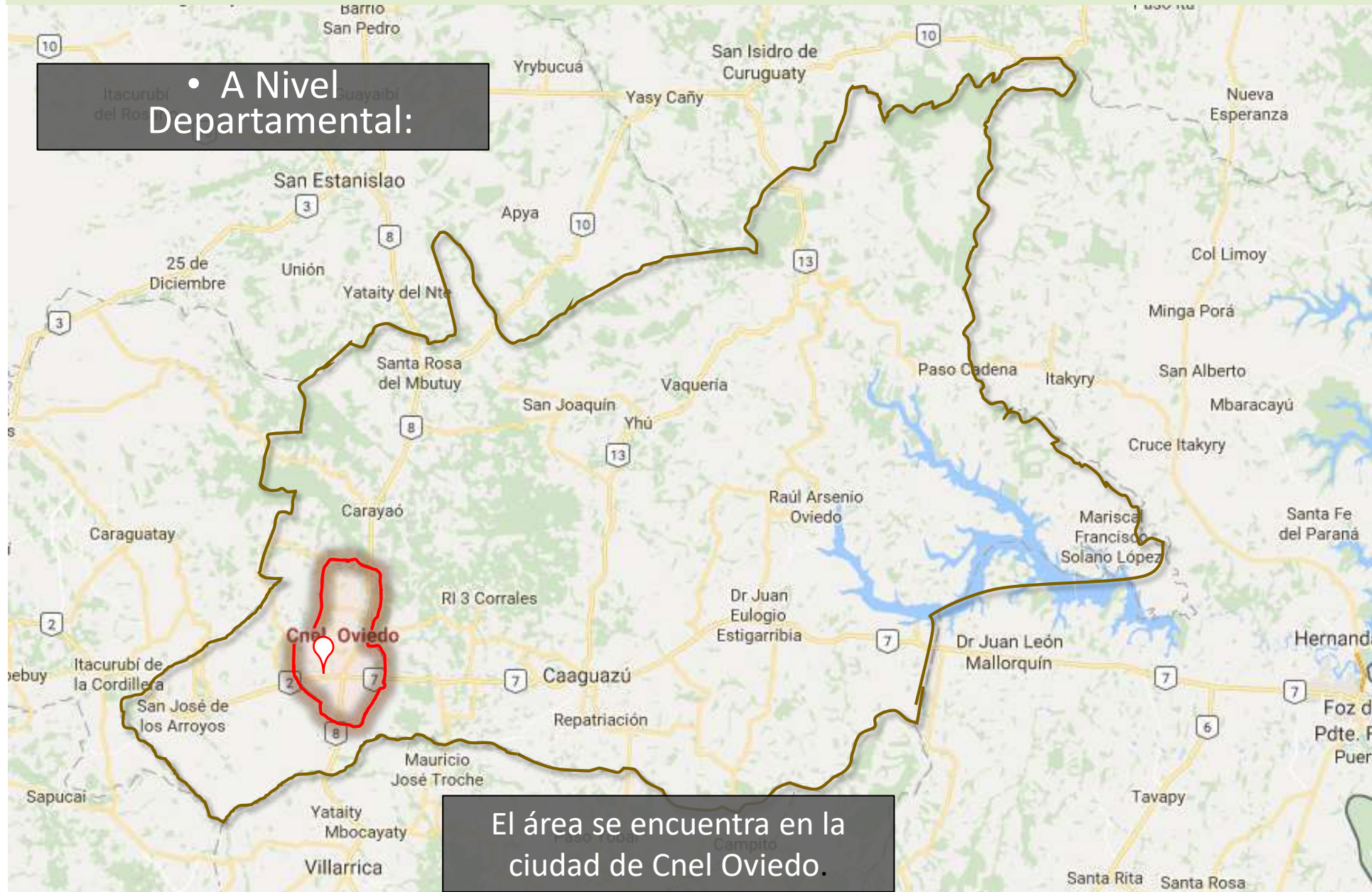
- Jorge Collante
- Ariel Arce
- Marcelo Ramoa



# 1.1. Localización del área urbana:



# 1.1. Localización del área urbana:



# 1.1. Localización del área urbana:

- A Nivel Ciudad:

- Coronel Oviedo.
- Ruta 2.



La zona del análisis está ubicado sobre la ruta 2.

Rotonda Cnel. Oviedo



Escuela Juan Ángel



Radio Caaguazú



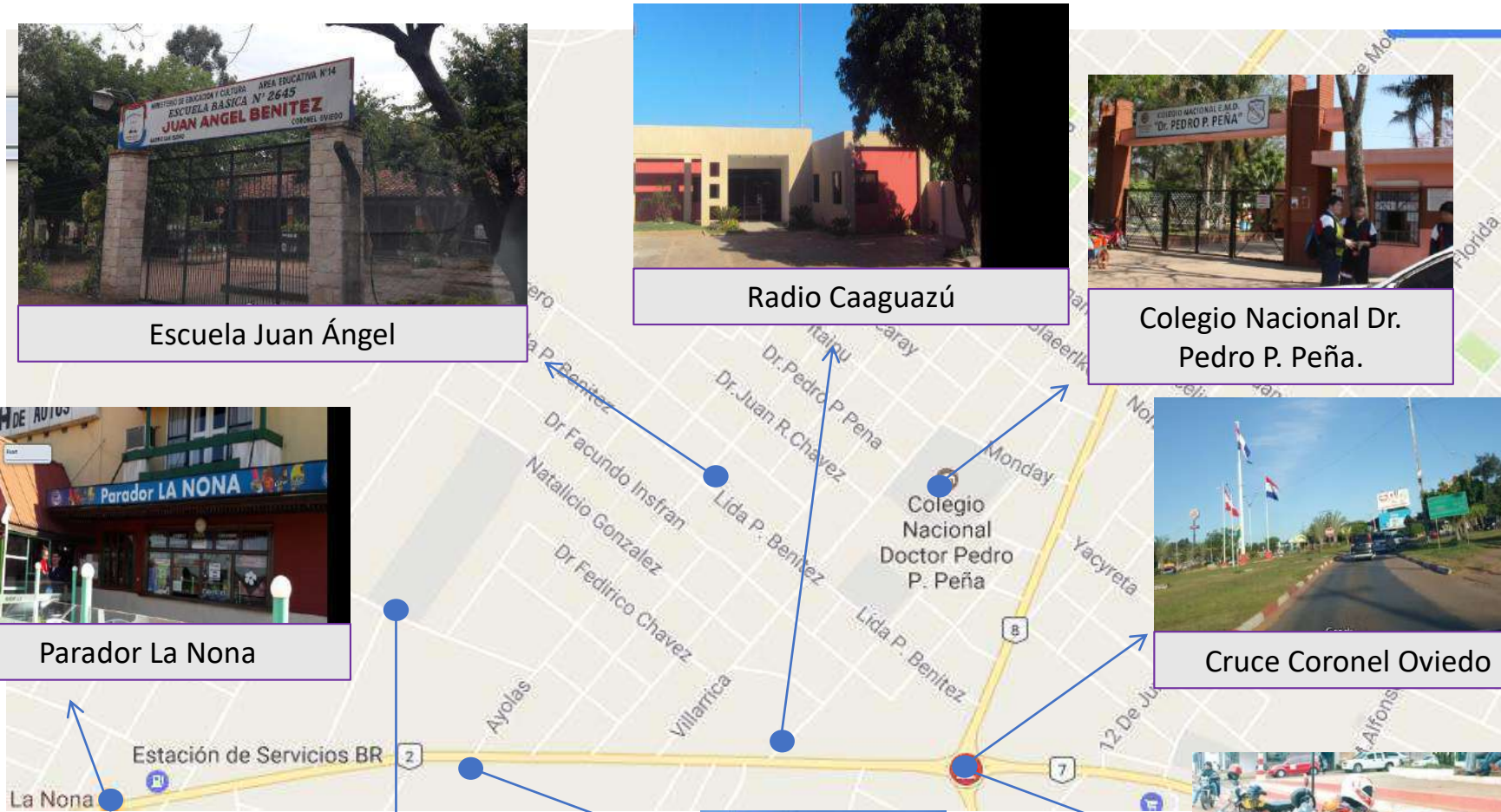
Colegio Nacional Dr. Pedro P. Peña.



Parador La Nona



Cruce Coronel Oviedo



Acaray



Parada de Moto taxi.



# Equipamiento Urbano




RUTA 2

Coronel Oviedo

# 1.2. Descripción de la zona urbana:

## Tipo de Vialidad Existente



- Vías Principales: 
- Vías Secundarias: 
- Vías Locales: 

### Nota:

- Las calles asfaltadas que sirven de unión a la ruta 2

# PAISAJE URBANO |

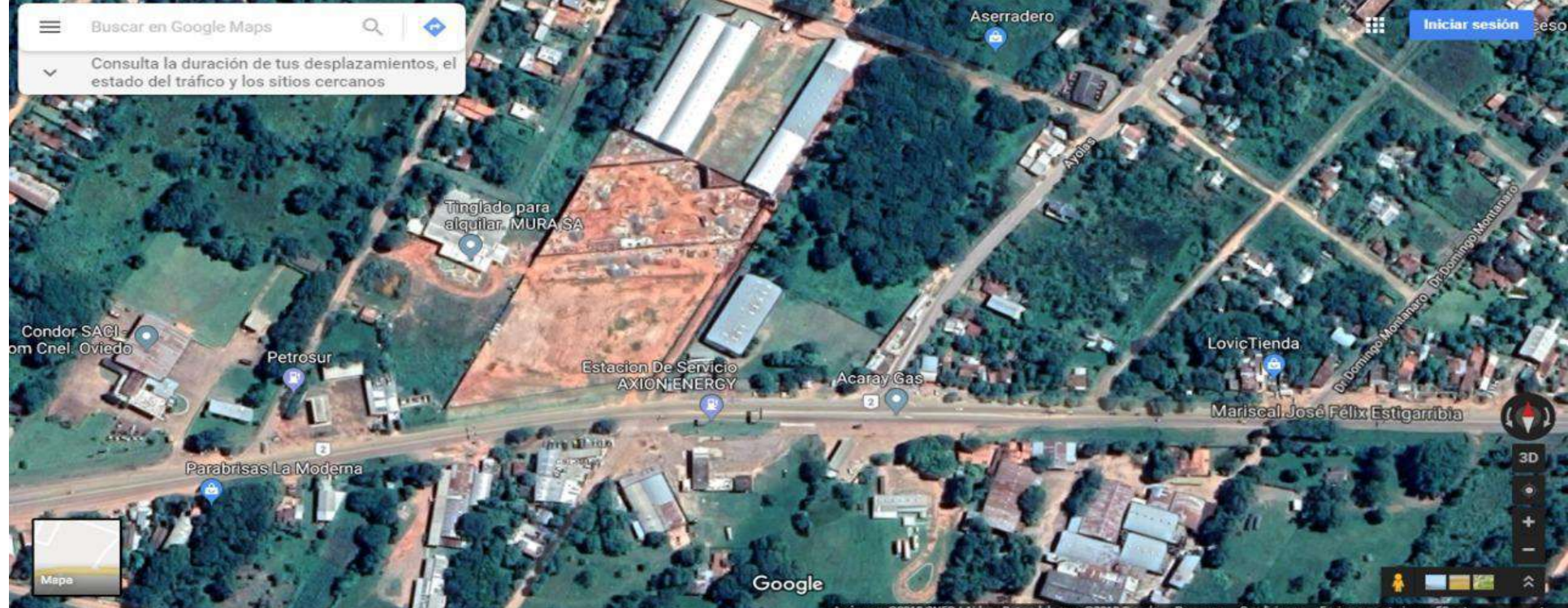


- El paisaje se conforma de terrenos predominantemente plano, estación de servicios, empresas publicas y privadas, dotado de arbustos



## 1.3. Ubicación del lugar del proyecto

- - RUTA 2- MARISCAL JOSE FELIX ESTIGARRIBIA-



- La ruta existente posee gran cantidad de baches, y poca iluminación vial
- Ambas rutas poseen poca señalización ..
- El área también no cuenta con desagües tanto cloacales como fluviales


# AREA NORTE



# AREA SUR



- AREA ESTE-



- RUTA 2
- PROYECCIONES





QUIEDO DE MI

DE MI







ESPACIO  
PUBLICITARIO

ESPACIO  
PUBLICITARIO



OVIDO

ESPACIO PUBLICITARIO

ESPACIO PUBLICITARIO



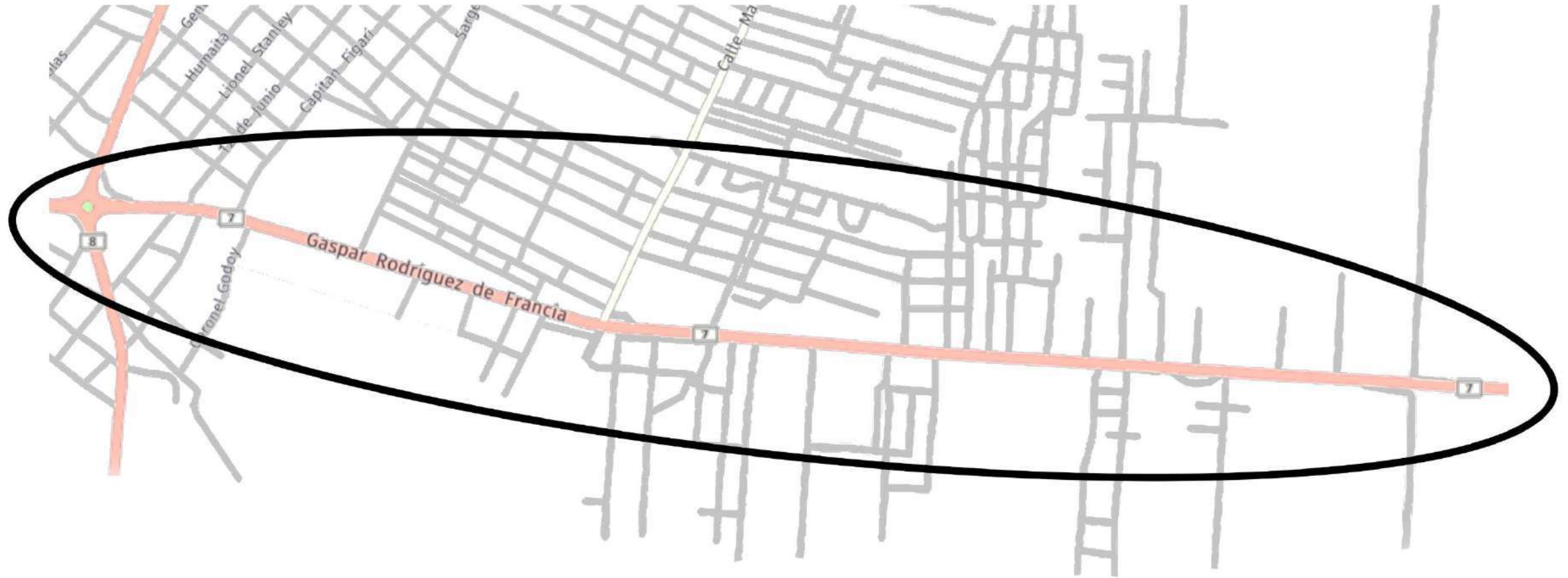
INTERVENCIÓN

# ruta N°7

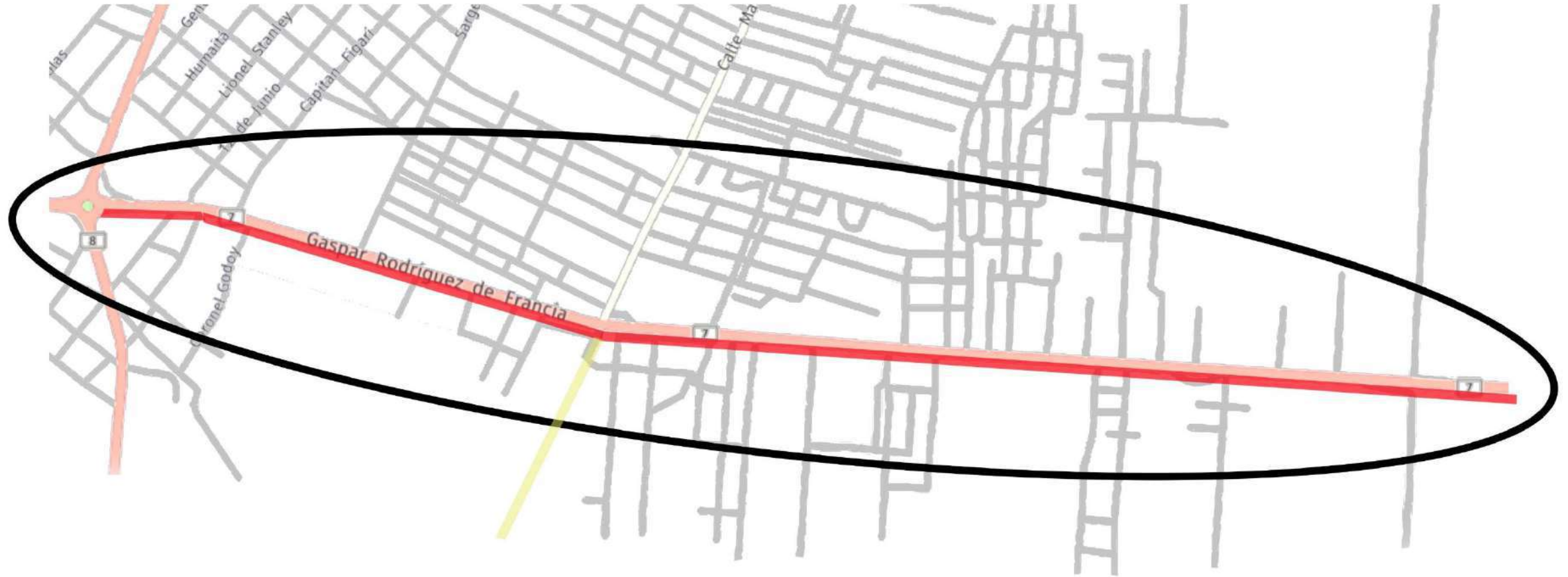
Integrantes equipo ruta 7:

- Sergio Espínola
- Sara Fernández

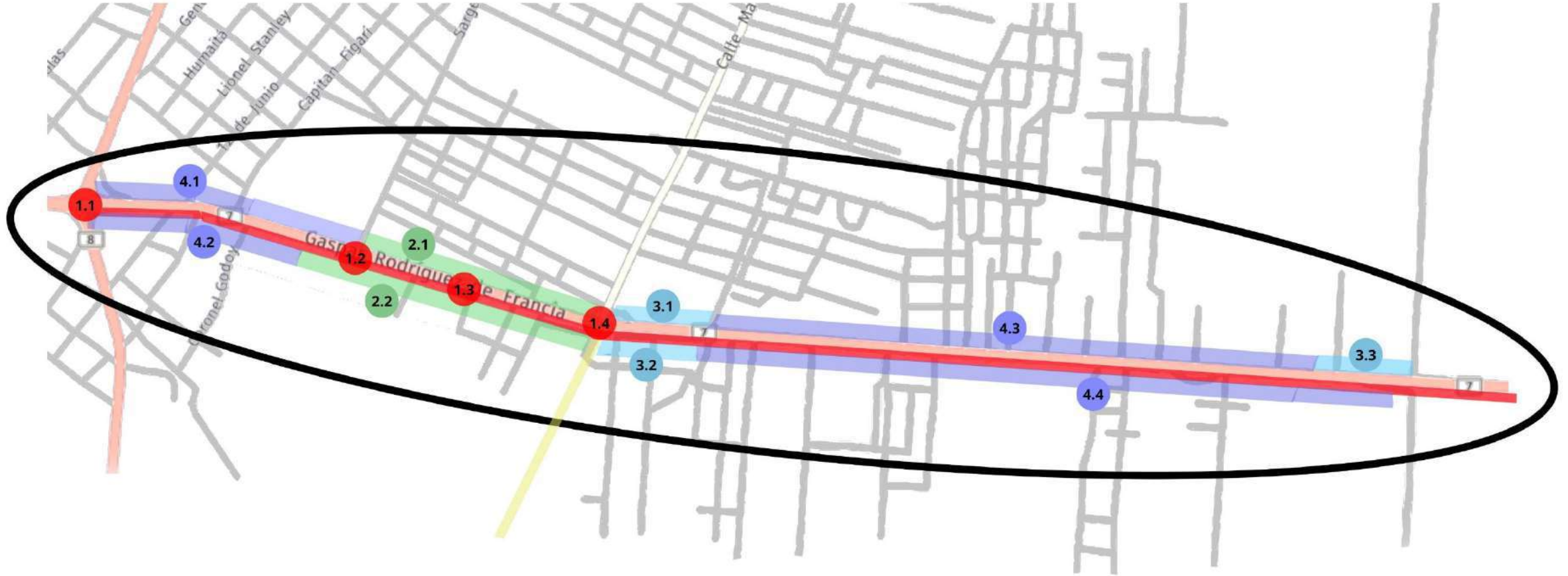
# ÁREA DE INTERVENCIÓN



# ÁREA DE INTERVENCIÓN



# ÁREA DE INTERVENCIÓN



1.1 Encuentro R2 - R7 - R8

2.1 Plaza Lineal Zona Norte

3.1 Exposiciones Culturales

4.1 Areas verdes

1.2 Encuentro 12 de Junio con R7

2.2 Plaza Lineal Zona Sur

3.2 Casillas de comercio

4.2 Areas verdes

1.3 Puente peatonal

3.3 Murales

4.3 Areas verdes y esculturas

1.4 Encuentro Calle Maristas con R7


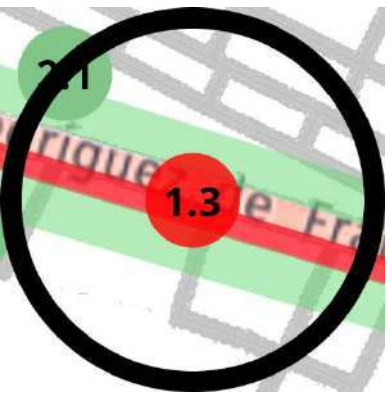
4.4 Areas verdes y camineros

# PARADOR DE BUSES

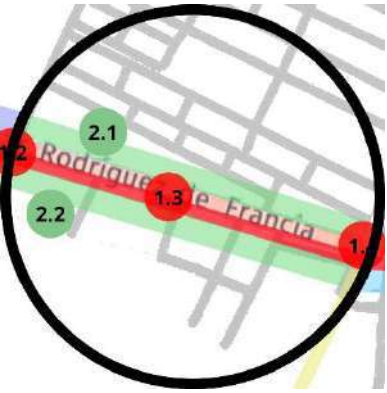




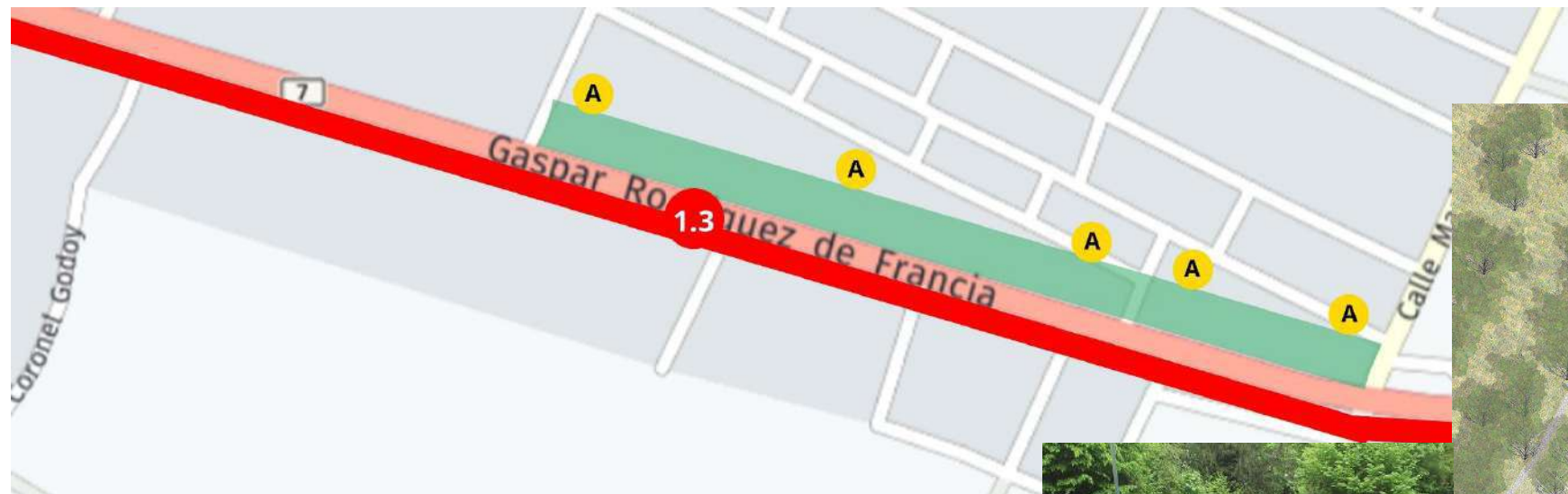

## 1.3 Puente Peatonal entre las Plazas Lineales



## 2.1 Plaza Lineal Zona Norte



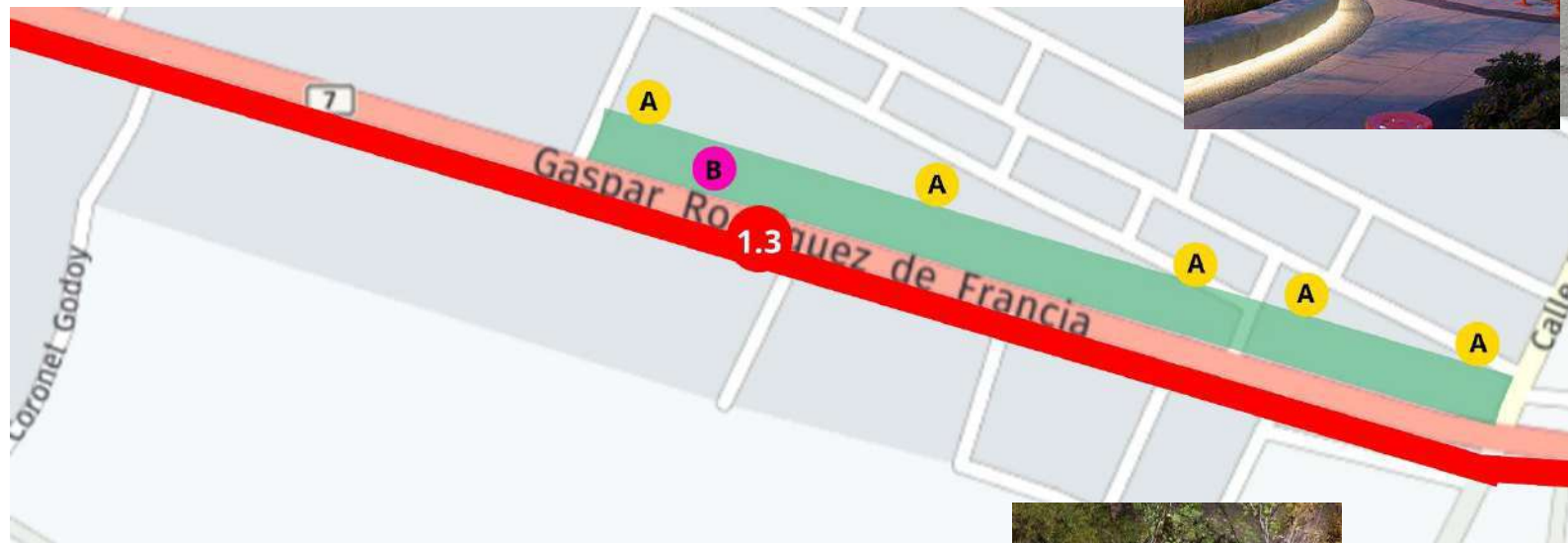
## 2.1 Plaza Linear Zona Norte





**A** APARCAMIENTO



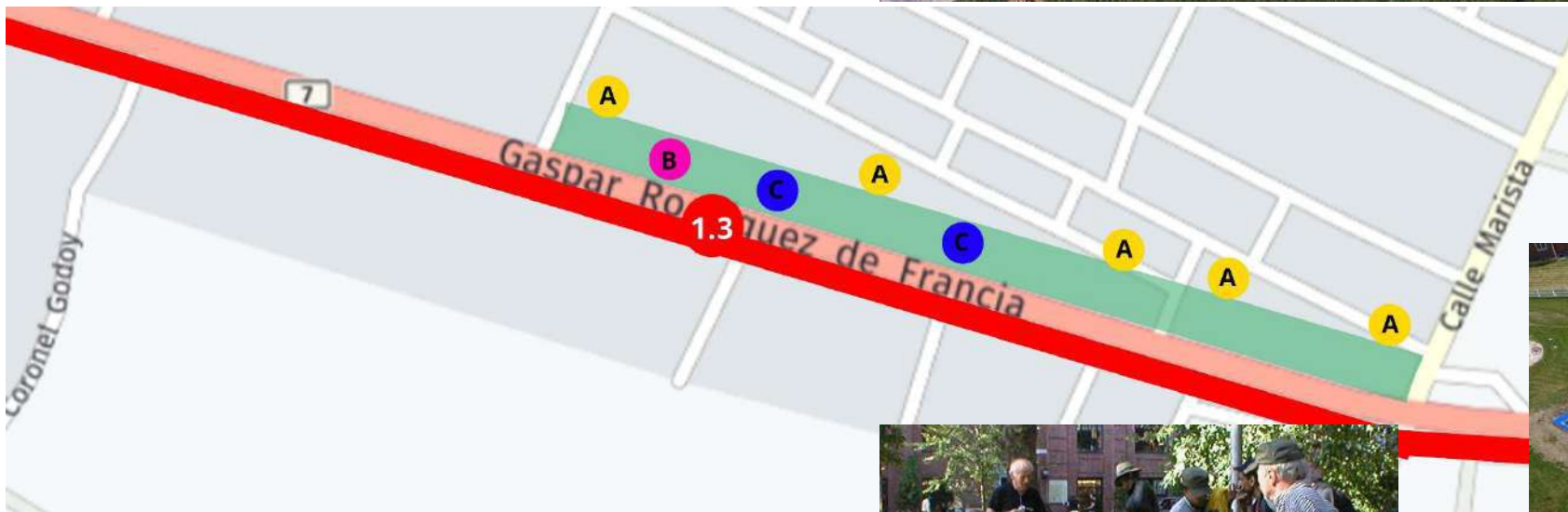
## 2.1 Plaza Linear Zona Norte




- A** APARCAMIENTO
- B** AREA PARTICIPATIVA



## 2.1 Plaza Lineal Zona Norte

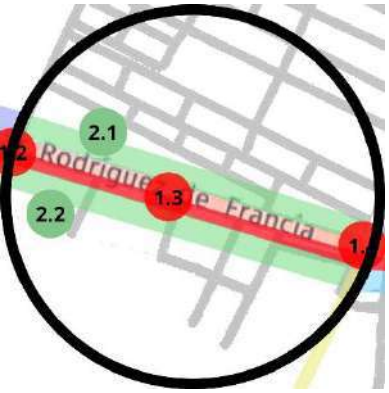


- A** APARCAMIENTO
- B** AREA PARTICIPATIVA
- C** AREA RECREATIVA




**SNAPSPORTS**  
ATHLETIC SURFACES  
OF MONTANA

## 2.1 Plaza Lineal Zona Norte




- A** APARCAMIENTO
- B** AREA PARTICIPATIVA
- C** AREA RECREATIVA
- D** PARQUE BOTÁNICO



## 2.1 Plaza Lineal Zona Norte



- A** APARCAMIENTO
- B** AREA PARTICIPATIVA
- C** AREA RECREATIVA
- D** PARQUE BOTANICO
- E** BAÑOS



## 2.1 Plaza Lineal Zona Norte

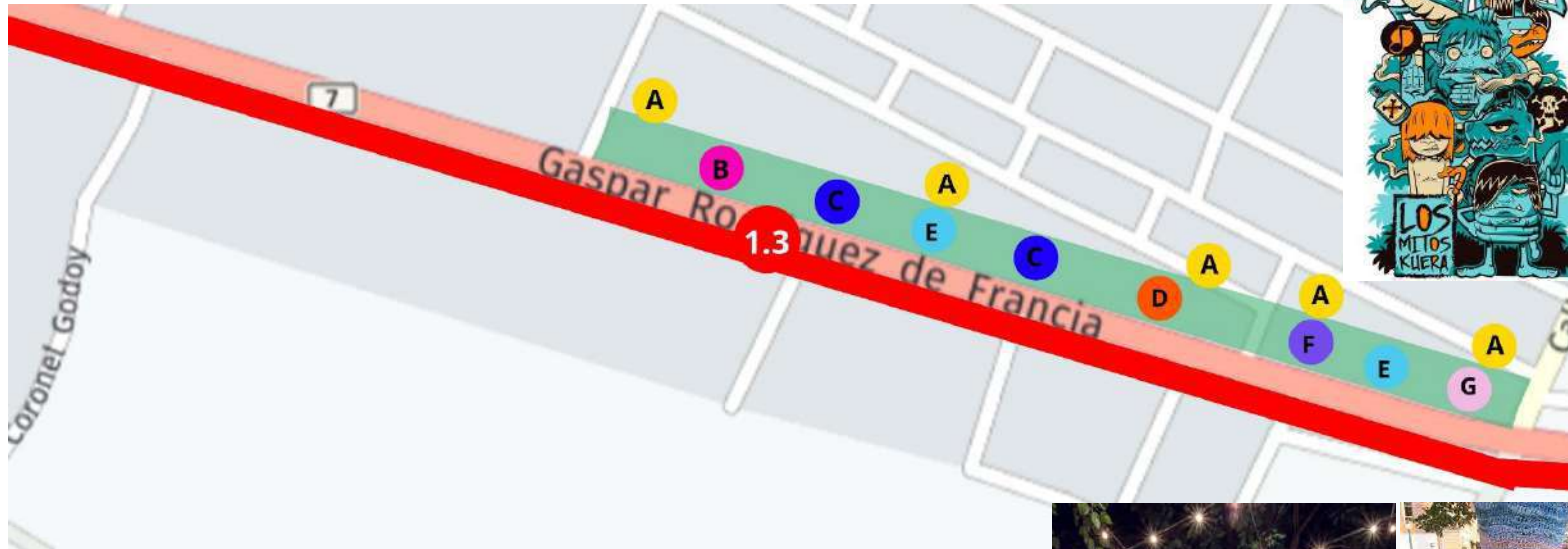
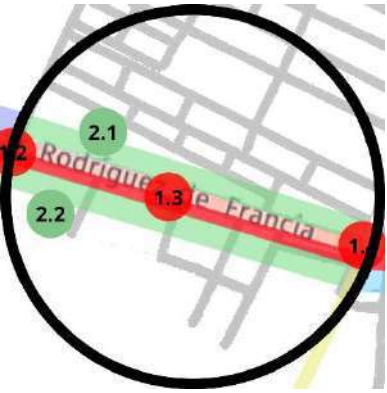


- A** APARCAMIENTO
- B** AREA PARTICIPATIVA
- C** AREA RECREATIVA
- D** PARQUE BOTANICO
- E** BAÑOS
- F** PARQUE LUDICO





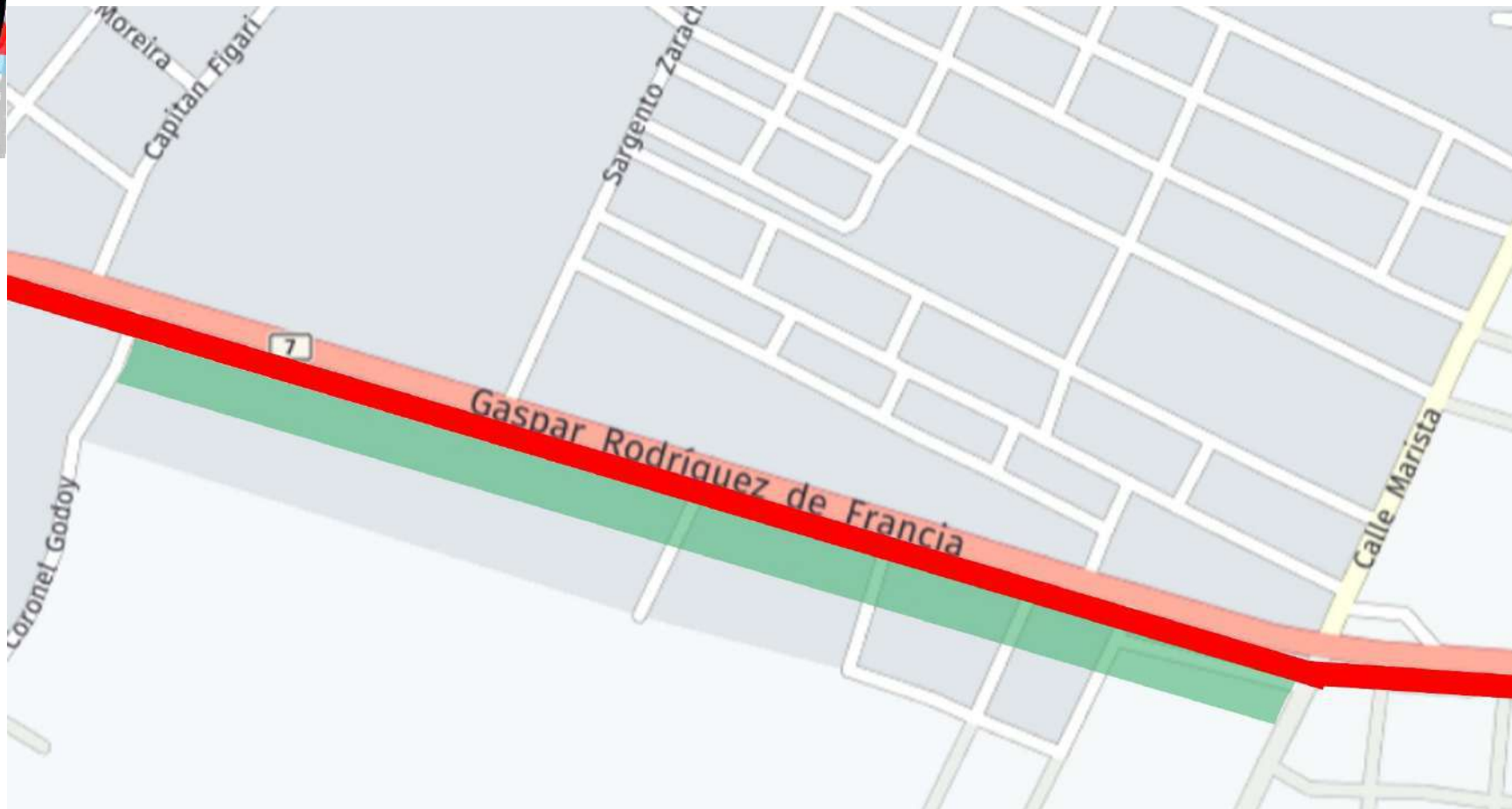
## 2.1 Plaza Lineal Zona Norte



- A** APARCAMIENTO
- B** AREA PARTICIPATIVA
- C** AREA RECREATIVA
- D** PARQUE BOTANICO
- E** BAÑOS
- F** PARQUE LUDICO
- G** CAFETERÍA



## 2.1 Plaza Lineal Zona Sur



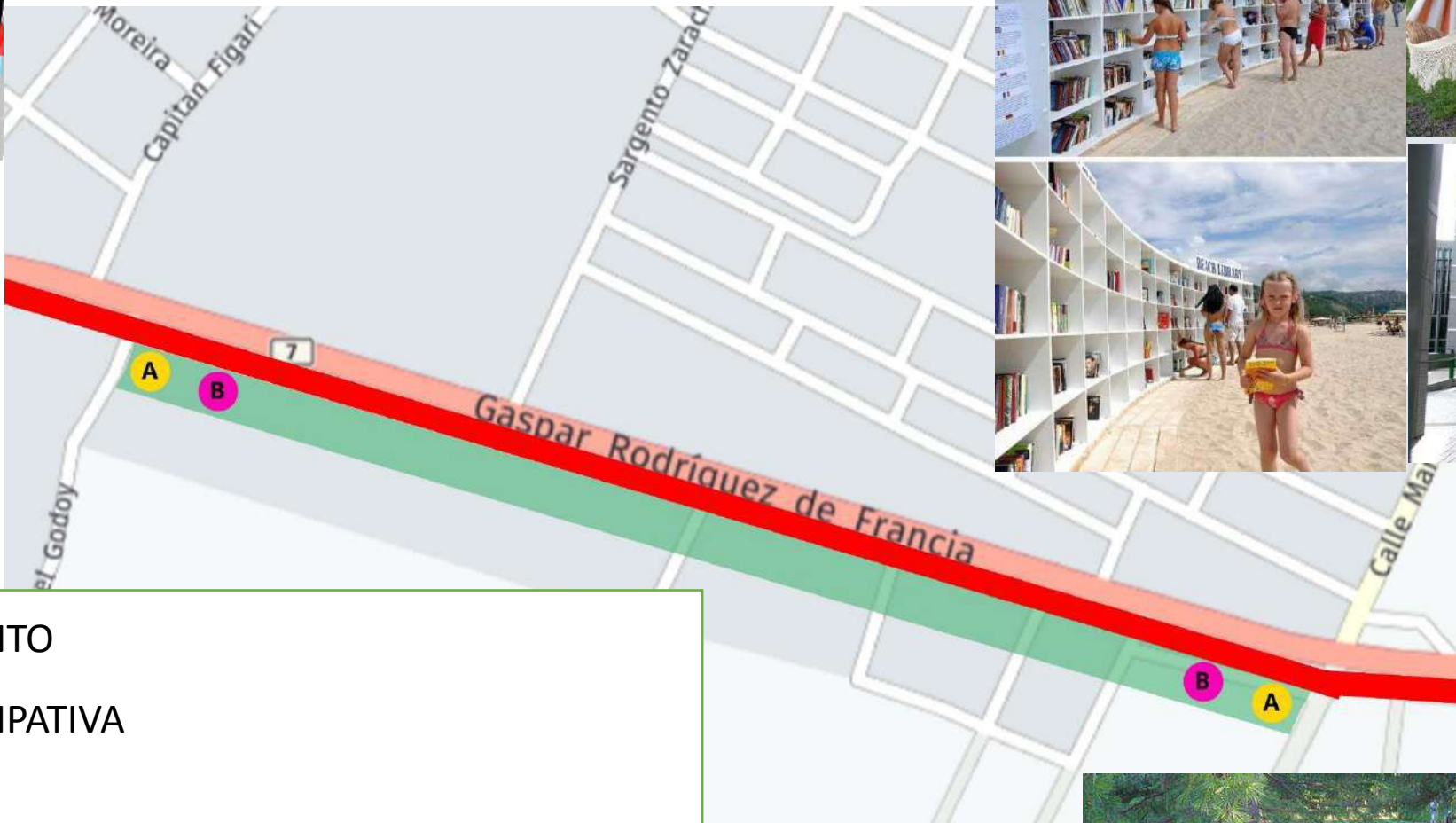
## 2.1 Plaza Linear Zona Sur



**A** APARCAMIENTO



## 2.1 Plaza Linear Zona Sur



- A** APARCAMIENTO
- B** AREA PARTICIPATIVA



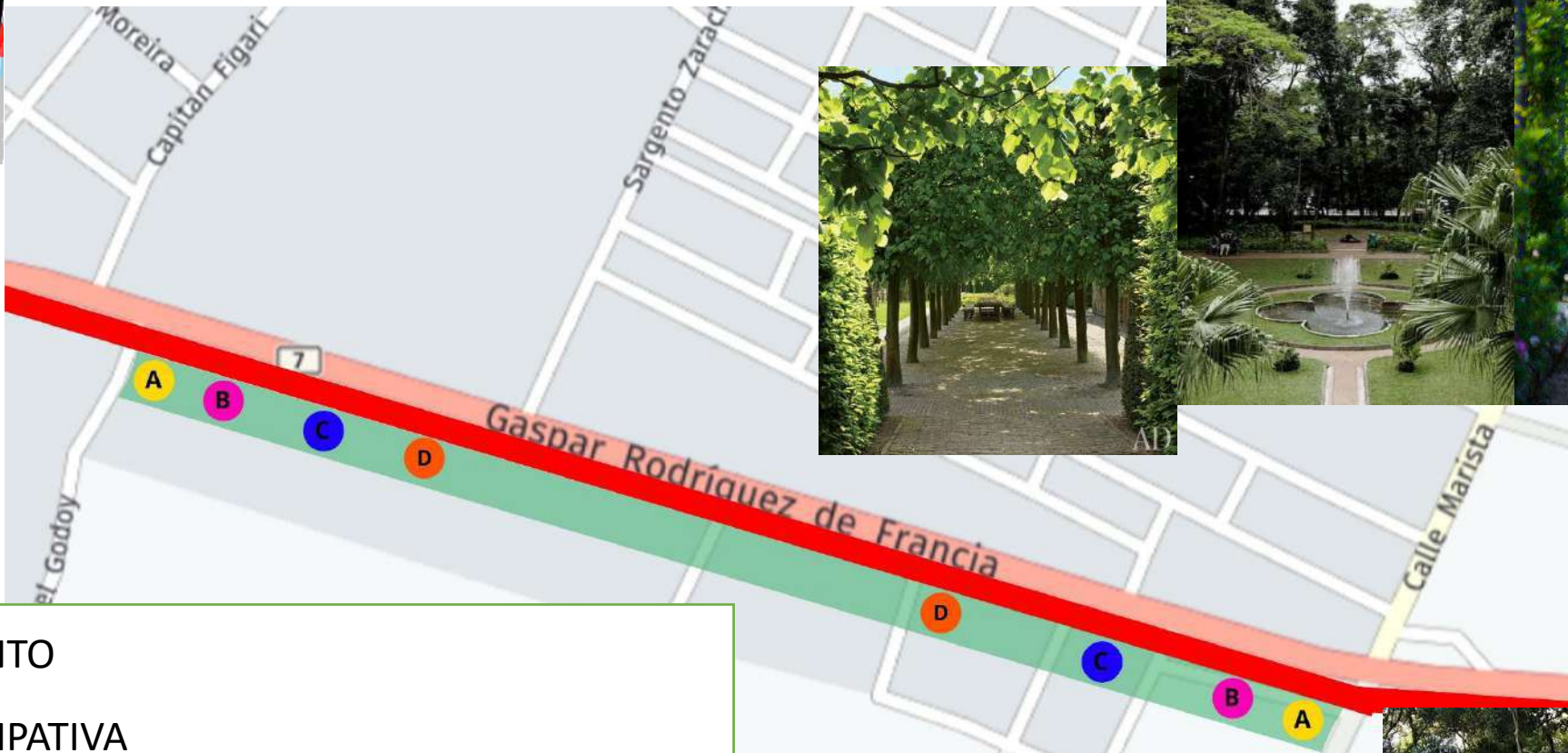
## 2.1 Plaza Linear Zona Norte



- A** APARCAMIENTO
- B** AREA PARTICIPATIVA
- C** AREA LUDICA



## 2.1 Plaza Linear Zona Sur



- A** APARCAMIENTO
- B** AREA PARTICIPATIVA
- C** AREA LUDICA
- D** PARQUE BOTANICO



## 2.1 Plaza Lineal Zona Norte



- A** APARCAMIENTO
- B** AREA PARTICIPATIVA
- C** AREA LUDICA
- D** PARQUE BOTANICO
- E** AREA RECREATIVA



## 2.1 Plaza Linear Zona Sur

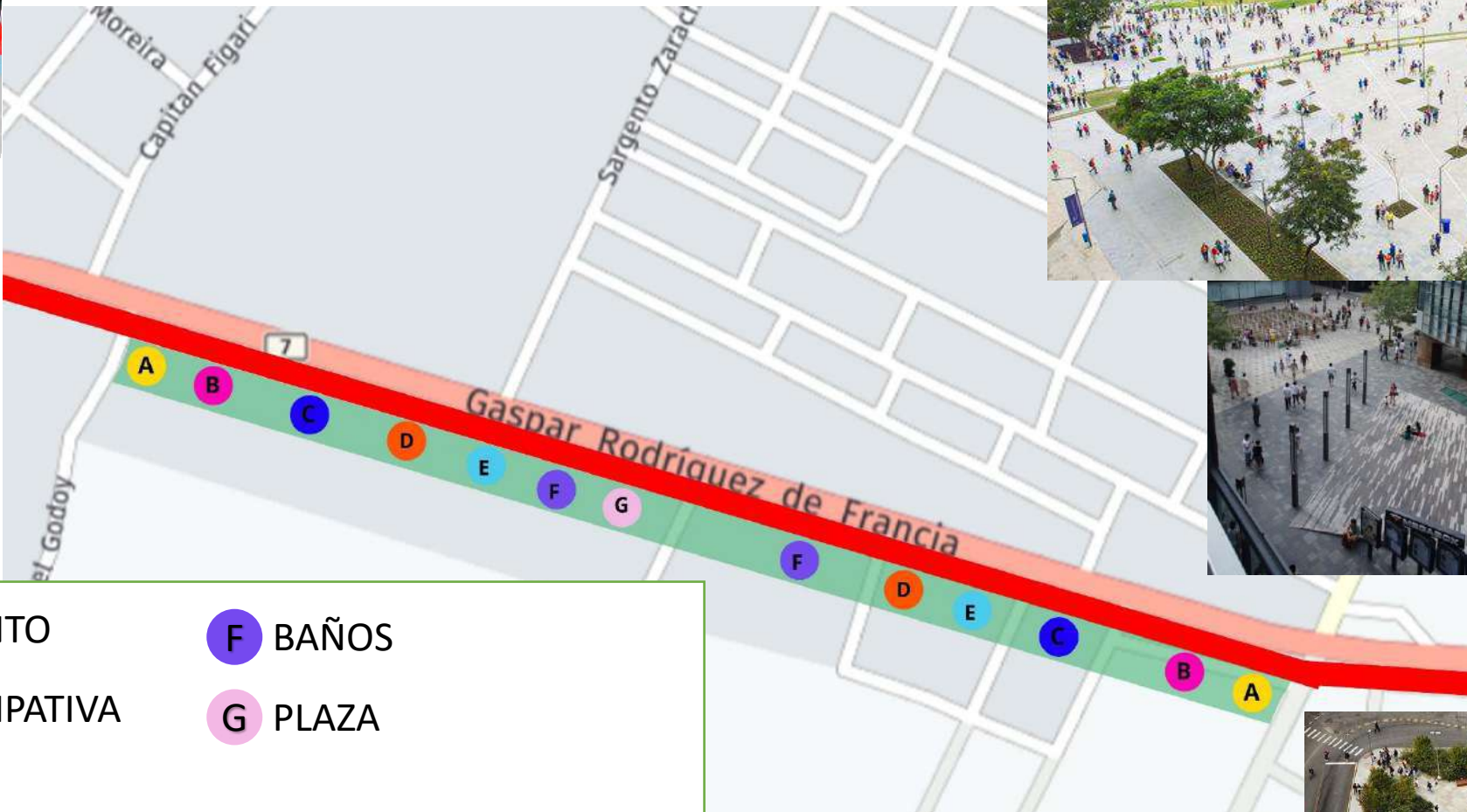


- A** APARCAMIENTO
- B** AREA PARTICIPATIVA
- C** AREA LUDICA
- D** PARQUE BOTANICO
- E** AREA RECREATIVA
- F** BAÑOS





## 2.1 Plaza Lineal Zona Norte



- A** APARCAMIENTO
- B** AREA PARTICIPATIVA
- C** AREA LUDICA
- D** PARQUE BOTANICO
- E** AREA RECREATIVA
- F** BAÑOS
- G** PLAZA

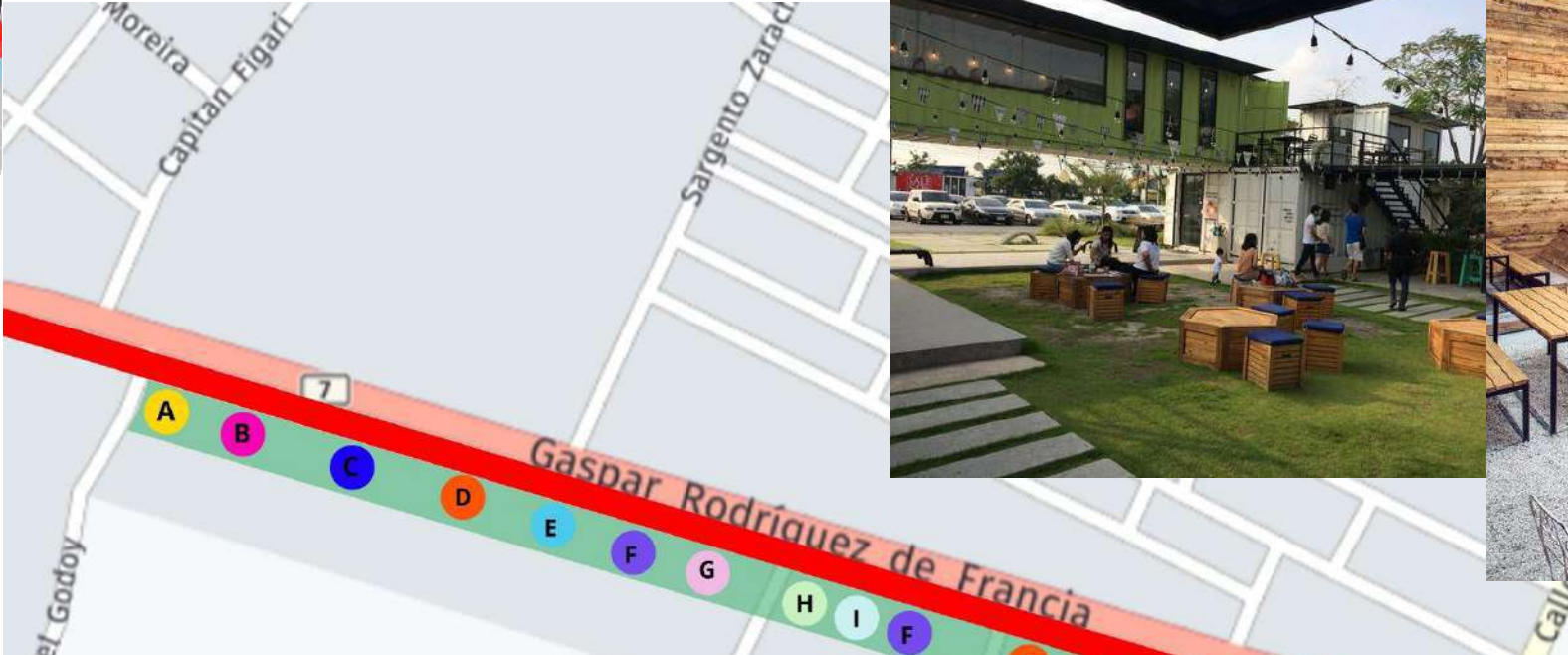
## 2.1 Plaza Lineal Zona Sur



- |                             |                 |
|-----------------------------|-----------------|
| <b>A</b> APARCAMIENTO       | <b>F</b> BAÑOS  |
| <b>B</b> AREA PARTICIPATIVA | <b>G</b> PLAZA  |
| <b>C</b> AREA LUDICA        | <b>H</b> FUENTE |
| <b>D</b> PARQUE BOTANICO    |                 |
| <b>E</b> AREA RECREATIVA    |                 |



## 2.1 Plaza Lineal Zona Norte



- |                             |                    |
|-----------------------------|--------------------|
| <b>A</b> APARCAMIENTO       | <b>F</b> BAÑOS     |
| <b>B</b> AREA PARTICIPATIVA | <b>G</b> PLAZA     |
| <b>C</b> AREA LUDICA        | <b>H</b> FUENTE    |
| <b>D</b> PARQUE BOTANICO    | <b>I</b> CAFETERIA |
| <b>E</b> AREA RECREATIVA    |                    |



## 2.1 Plaza Linear Zona Sur




- |                             |                         |
|-----------------------------|-------------------------|
| <b>A</b> APARCAMIENTO       | <b>F</b> BAÑOS          |
| <b>B</b> AREA PARTICIPATIVA | <b>G</b> PLAZA          |
| <b>C</b> AREA LUDICA        | <b>H</b> FUENTE         |
| <b>D</b> PARQUE BOTANICO    | <b>I</b> CAFETERIA      |
| <b>E</b> AREA RECREATIVA    | <b>J</b> ADMINISTRACION |



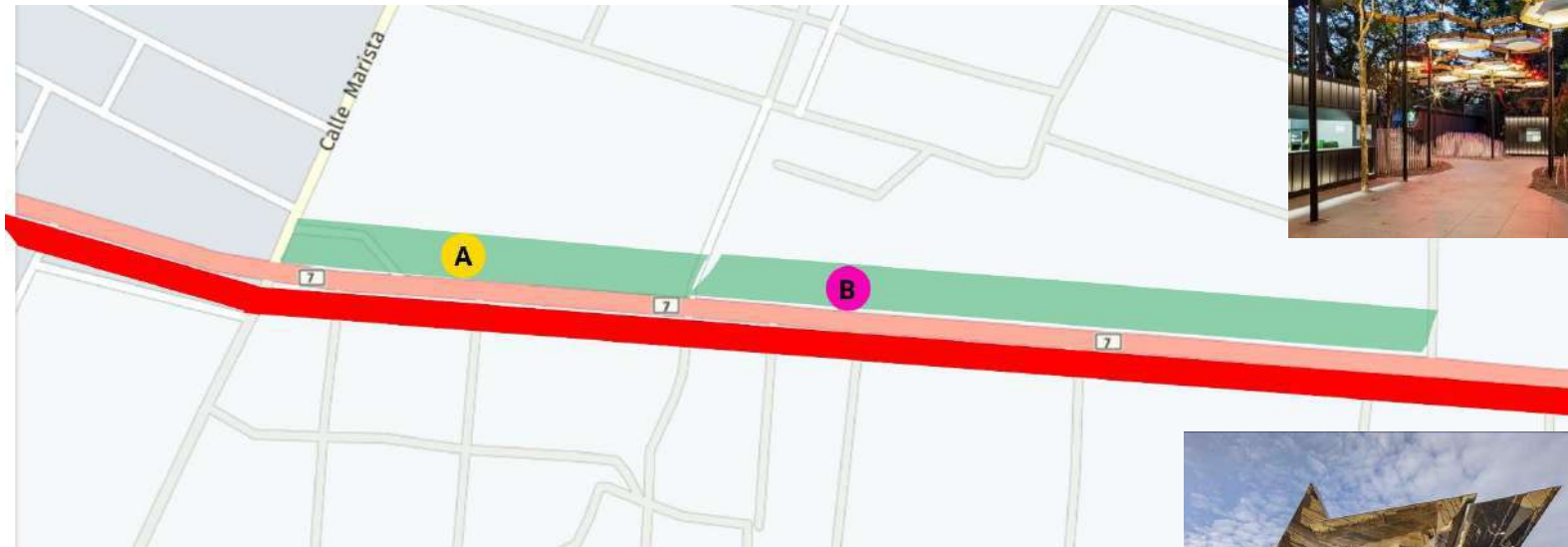
# 3.1 Exposiciones Culturales




**A** APARCAMIENTO



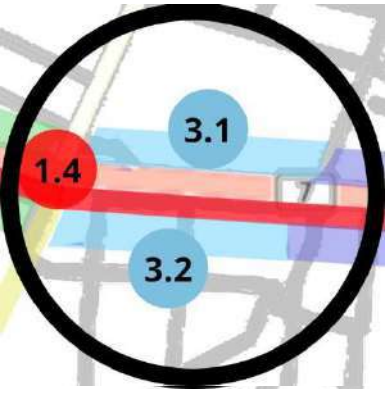
# 3.1 Exposiciones Culturales



- A** APARCAMIENTO
- B** PABELLÓN DE EXPOSICIONES



# 3.1 Exposiciones Culturales



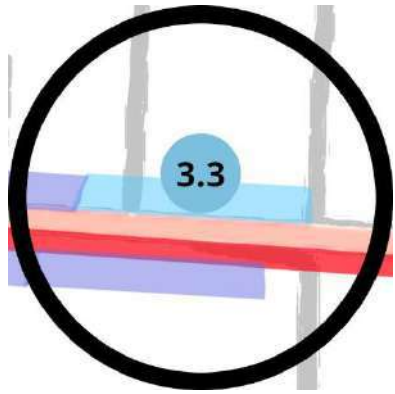
- A APARCAMIENTO
- B PABELLÓN DE EXPOSICIONES
- C ANFITEATRO





## 3.2 Casillas/Comercios




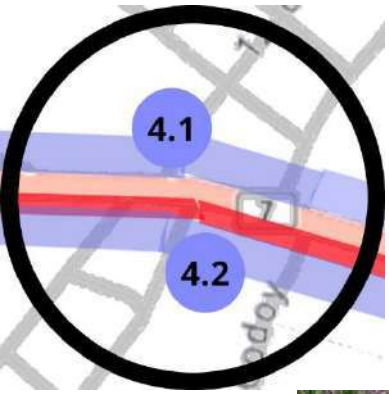


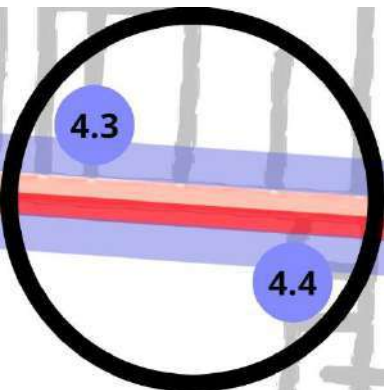


### 3.3 Murales




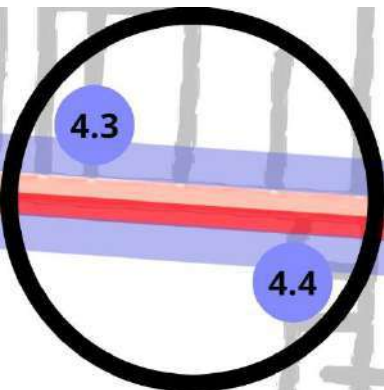
## 4.1 y 4.2 Áreas Verdes





# 4.3 Áreas Verdes y esculturas





# 4.4 Áreas Verdes y camineros







# TRAMO RUTA 8

## INTEGRANTES EQUIPO RUTA 8:

- VANESSA LOPEZ
- ALBERTO ALDERETE
- RODRIGO GALEANO





**TRAMO DE INTERVENCION**  
**TRAMO CIRCUNVALACION**

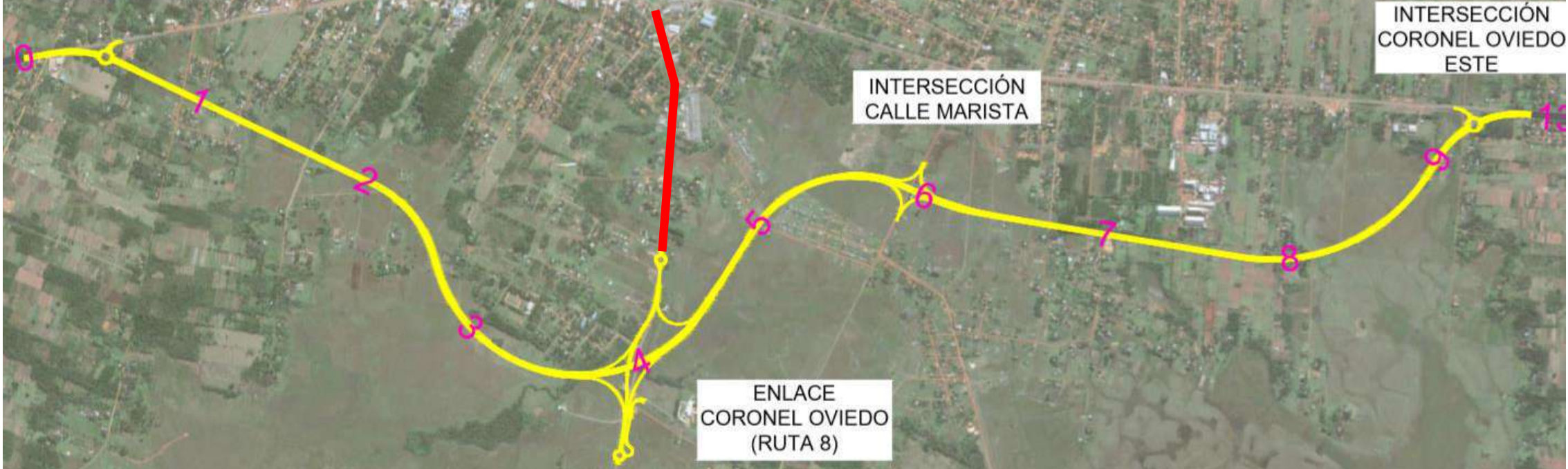
INTERSECCIÓN  
CORONEL OVIEDO  
OESTE

CORONEL  
OVIEDO

INTERSECCIÓN  
CALLE MARISTA

INTERSECCIÓN  
CORONEL OVIEDO  
ESTE

ENLACE  
CORONEL OVIEDO  
(RUTA 8)





ROTONDA

ESTADIO

ENTRAMO

# VISUALIZACION GENERAL DE LA RUTA 8

Google Earth

Copyright © 2019 Google



1 km



# UBICACION RUTA 8

VISUALIZACION DE AREA DE INTERVENCION PARA OBRAS COMPLEMENTARIAS

## Leyenda

-  Elemento 1
-  Intervencion





ROTONDA

Pl. de San Juan

ESTADIO

ENTRANCA

8

# TRAMO VIAL

Google Earth

Copyright © 2019 Google

1 km



# TRAMO DE INTERVENCION N° 1

Leyenda  
● Intervencion



Google Earth

© 2018 Google  
Image © 2019 CNES / Airbus

400 m

# TRAMO DE INTERVENCION N° 2

Leyenda

 Intervencion



Google Earth

© 2018 Google  
Image © 2019 CNES / Airbus

8

400 m



# TRAMO DE INTERVENCION N° 3

Leyenda

- Intervencion




Google Earth

© 2018 Google  
Image © 2019 CNES / Airbus

400 m

# TRAMO DE INTERVENCION N° 4

Leyenda

 Intervencion



Google Earth


© 2018 Google  
Image © 2019 CNES / Airbus

400 m

# INTERVENCIONES A REALIZAR

- VIAS DE DOBLE CARRIL
- BICISENDAS
- AREAS VERDES LINEALES
- MODIFICACION DE CIRCUNVALACION  
SECTOR INTERSECCION
- MEJORAMIENTO DE ROTONDA
- APERTURA DE VIA ALTERNA PARA FLUJO  
VEHICULAR DE ACCESO AL ESTADIO Y  
PROPUESTA DE APARCAMIENTO - METODO  
DE DESCONGESTION VEHICULAR DE LA ZONA
- PLAN DE ILUMINACION
- PLAN DE ARBORIZACION
- SEÑALIZACIÓN VERTICAL

# PARADEROS DE BUSES







CUATRO CARRILES DE CIRCULACION



# PARADEROS DE BICICLETAS





# INTERVENCION ROTONDA

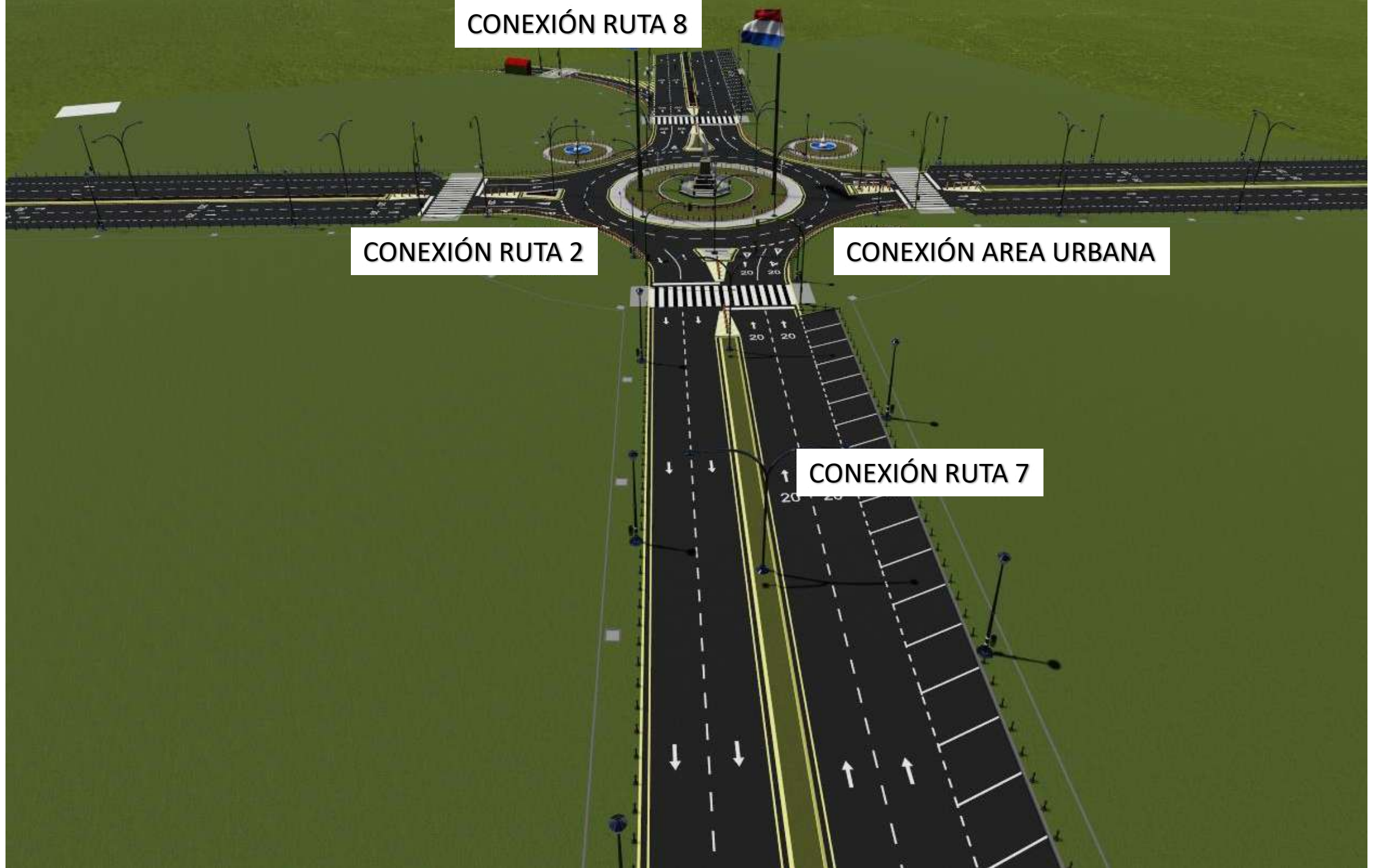



CONEXIÓN RUTA 8

CONEXIÓN RUTA 2

CONEXIÓN AREA URBANA

CONEXIÓN RUTA 7







ROTONDA

Pr. de las Salas

ESTADIO

ENTRANCO

# BOCA CALLES

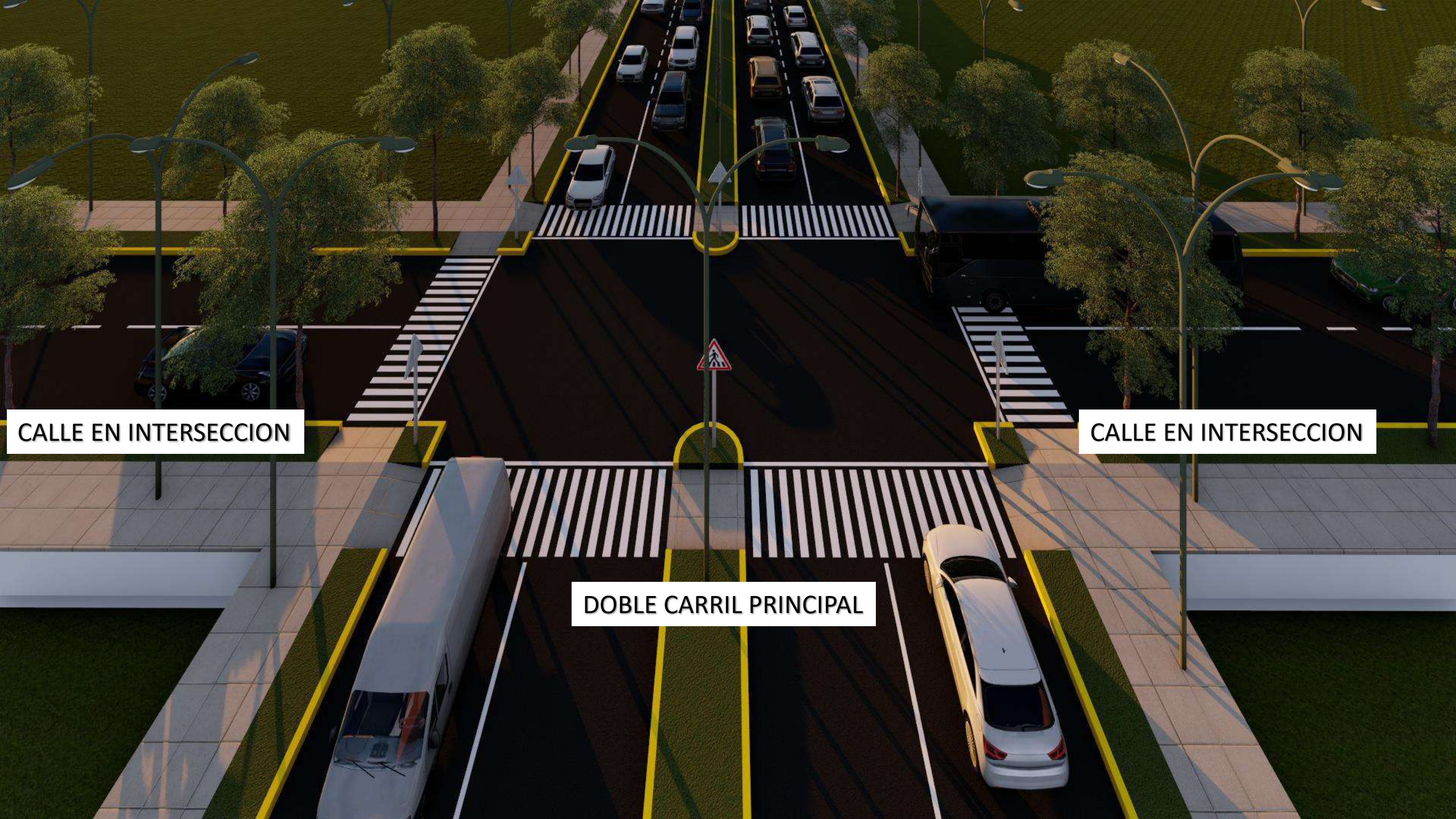
Google Earth

Copyright © 2019 Google LLC

1 km








CALLE EN INTERSECCION

CALLE EN INTERSECCION

DOBLE CARRIL PRINCIPAL













ROTONDA

Pr. de las Salas

ESTADIO

ENTRAMO

ACCESO UNCA

Google Earth

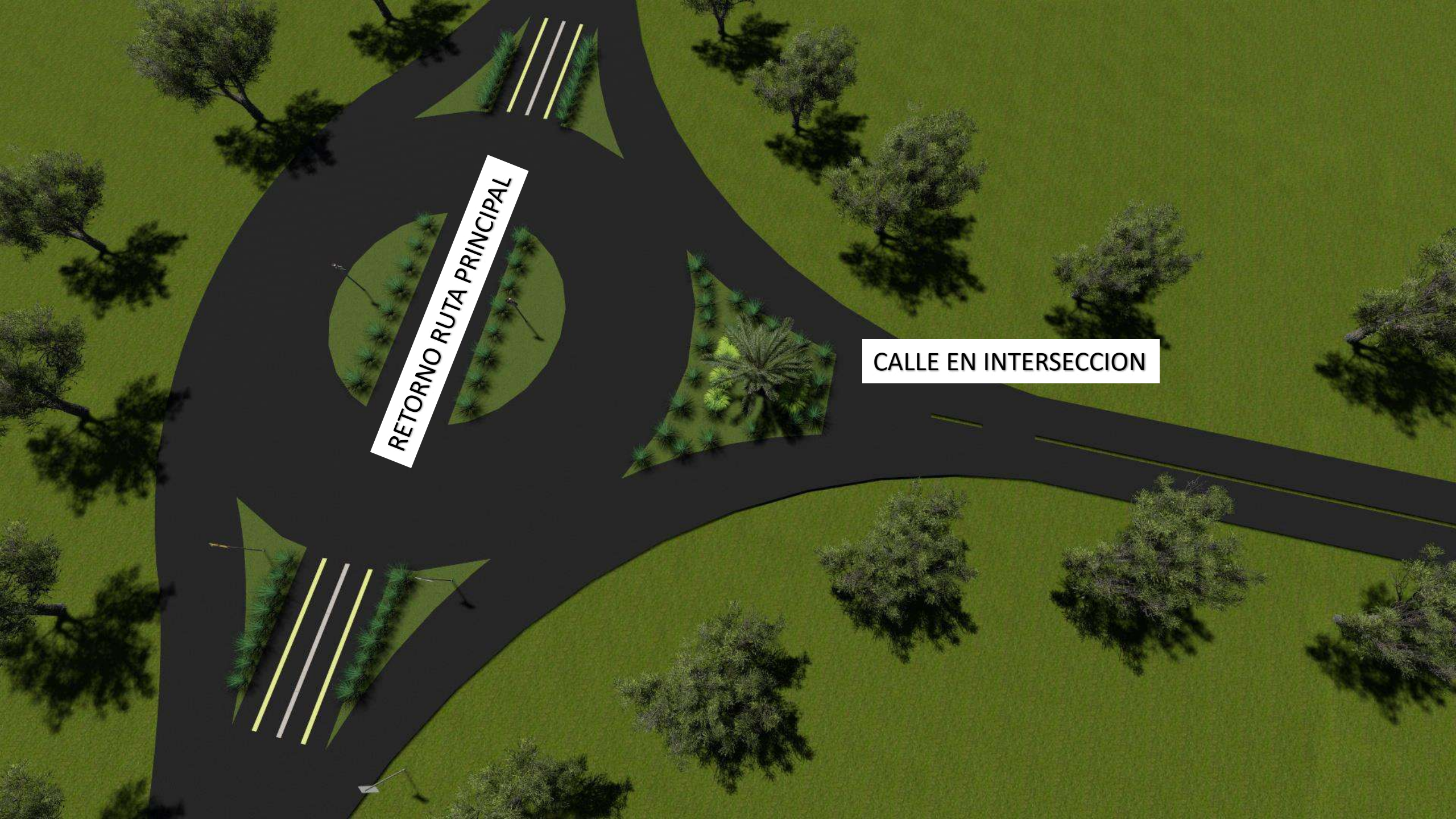
Copyright © 2019 Google LLC

1 km





RETORNO RUTA PRINCIPAL

CALLE EN INTERSECCION









ROTONDA

Pr. de las Salas

ESTADIO

ENTRAMO

PUENTE PEATONAL

Google Earth

© 2019 Google

1 km

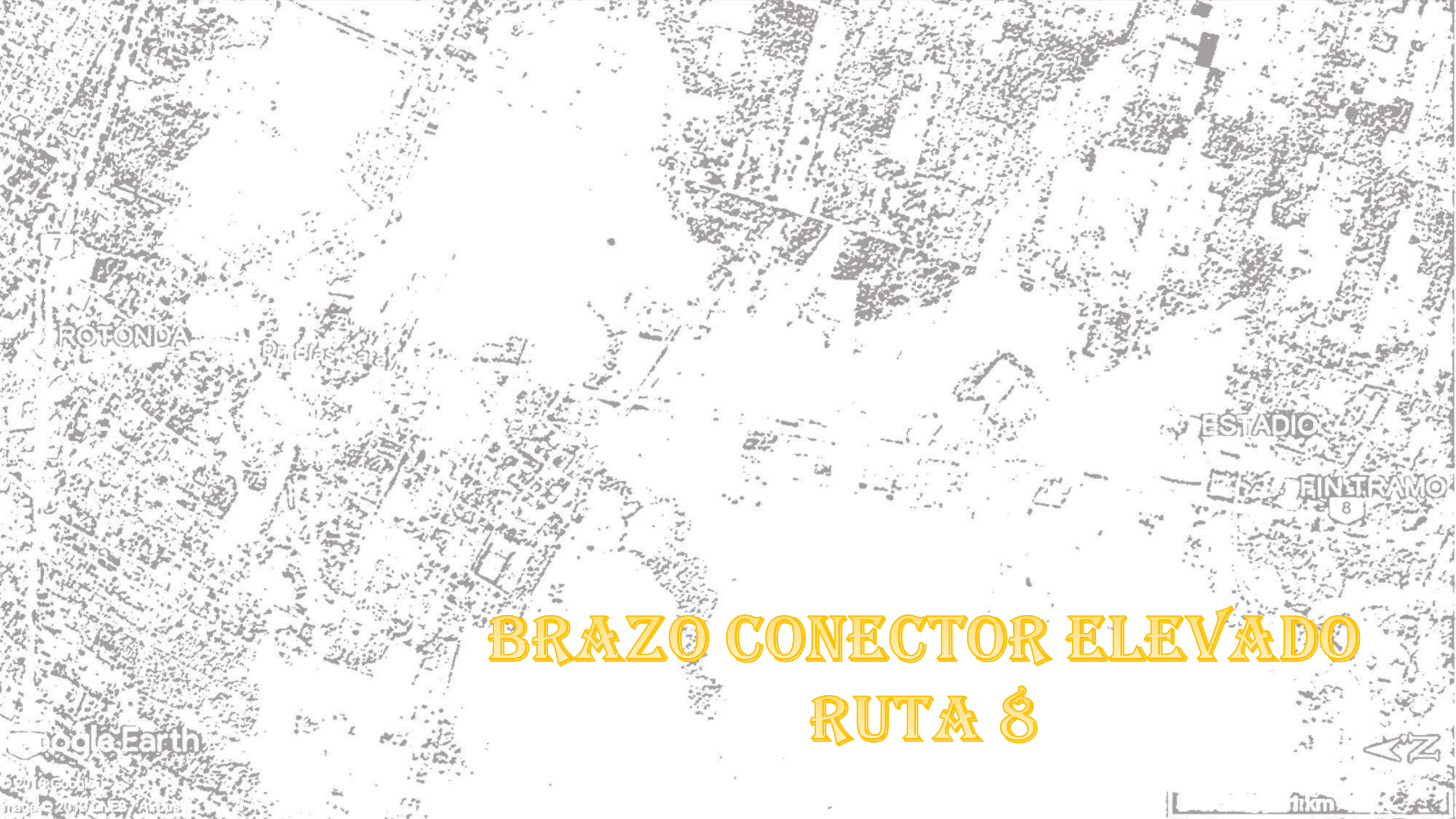












ROTONDA

Pr. de las Salas

ESTADIO

ENTRAMO

8

# BRAZO CONECTOR ELEVADO RUTA 8

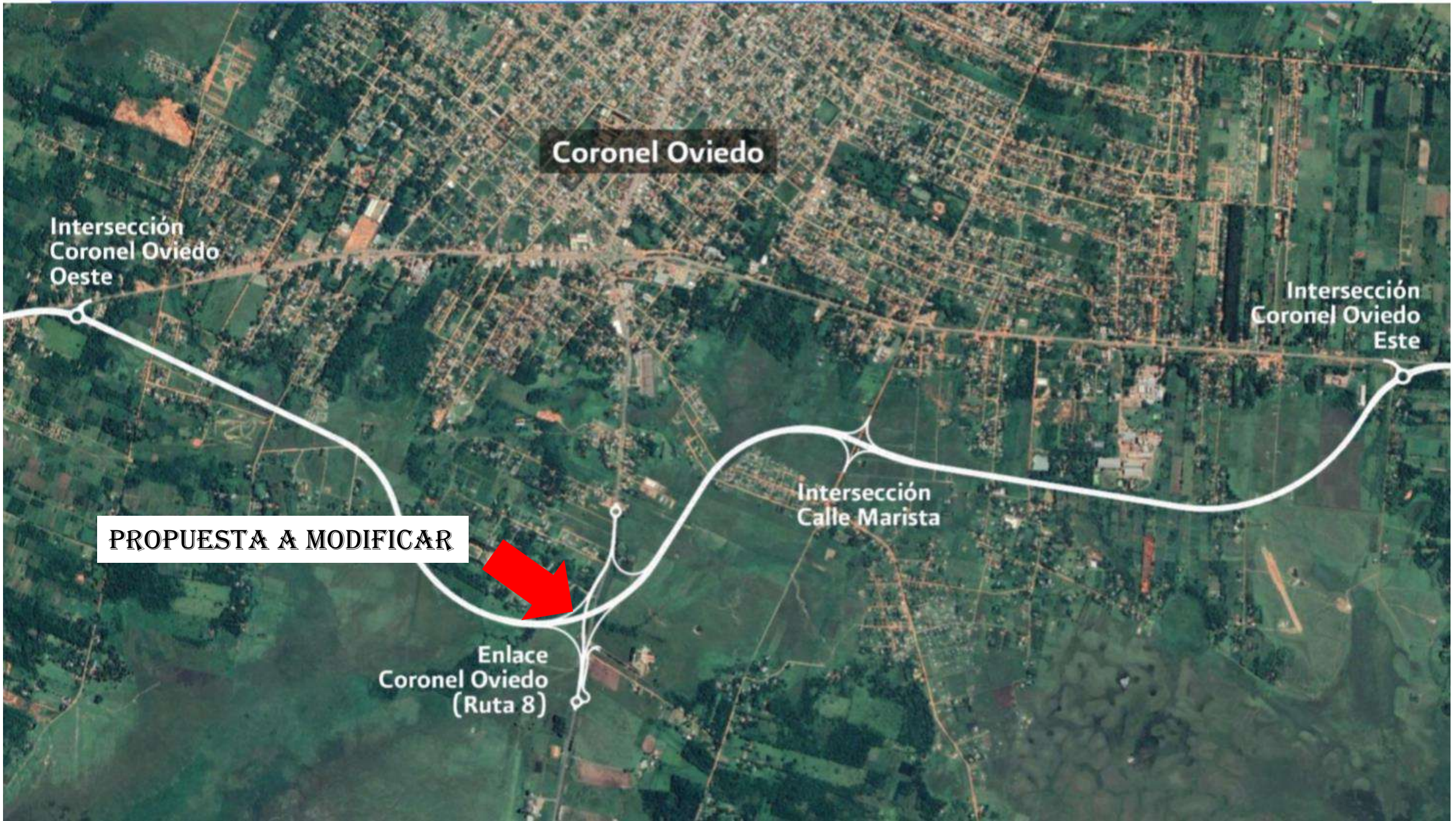
Google Earth

Copyright © 2019 Google

1 km




# PROPUESTA INICIAL





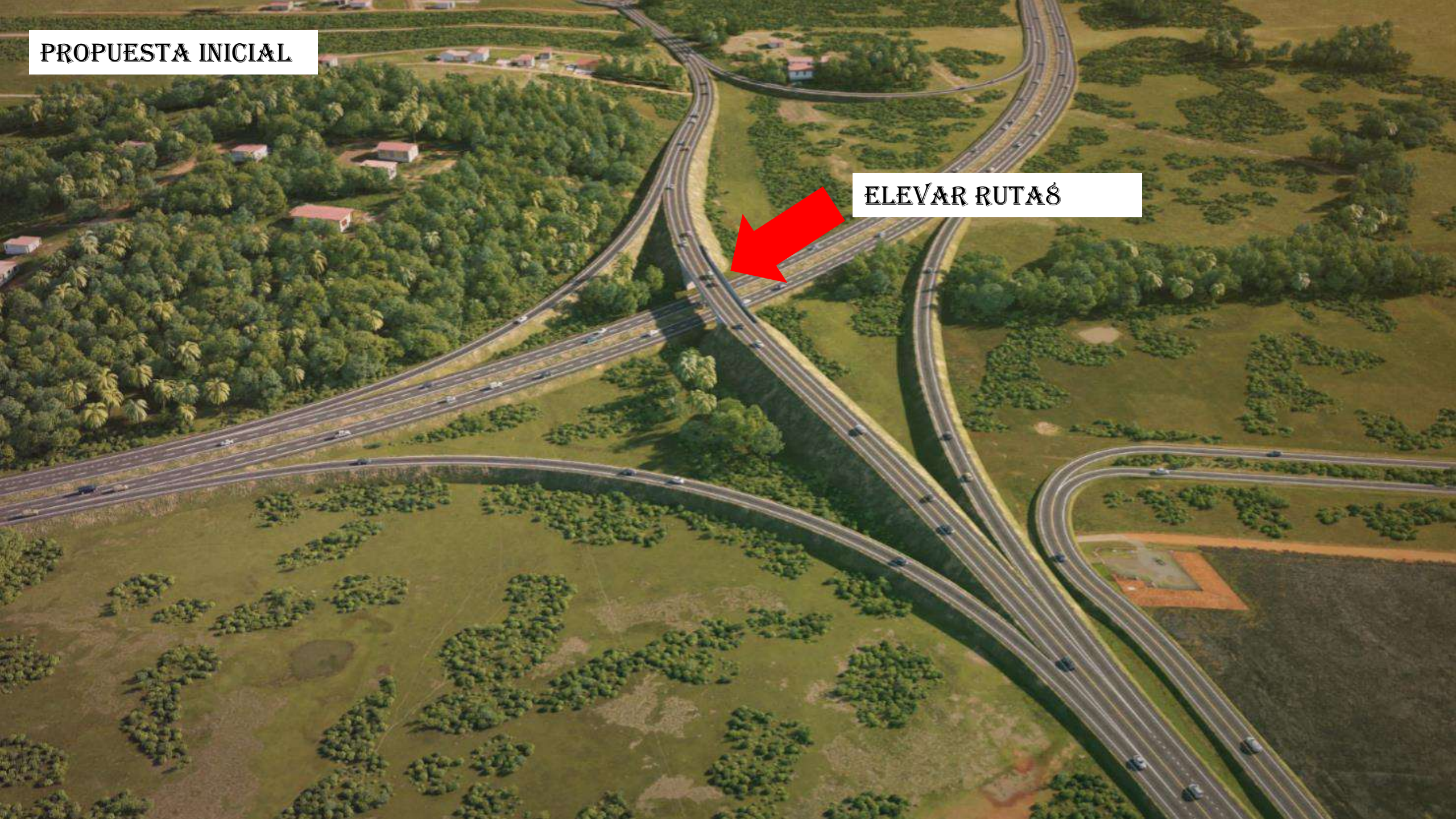
PROPUESTA INICIAL

ELEVAR RUTAS



PROPUESTA INICIAL

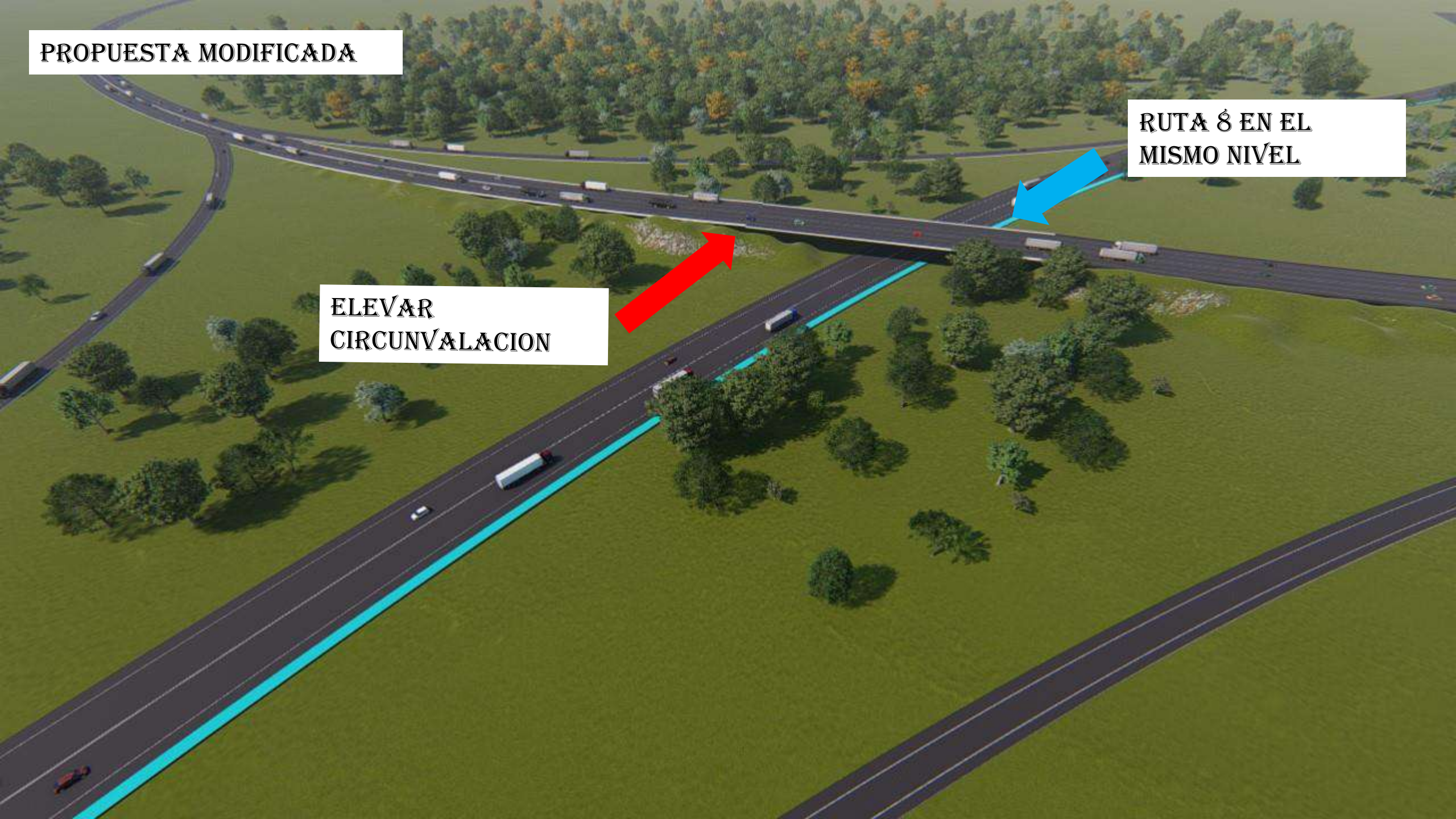
ELEVAR RUTAS



**PROPUESTA MODIFICADA**

**RUTA 8 EN EL MISMO NIVEL**

**ELEVAR CIRCUNVALACION**

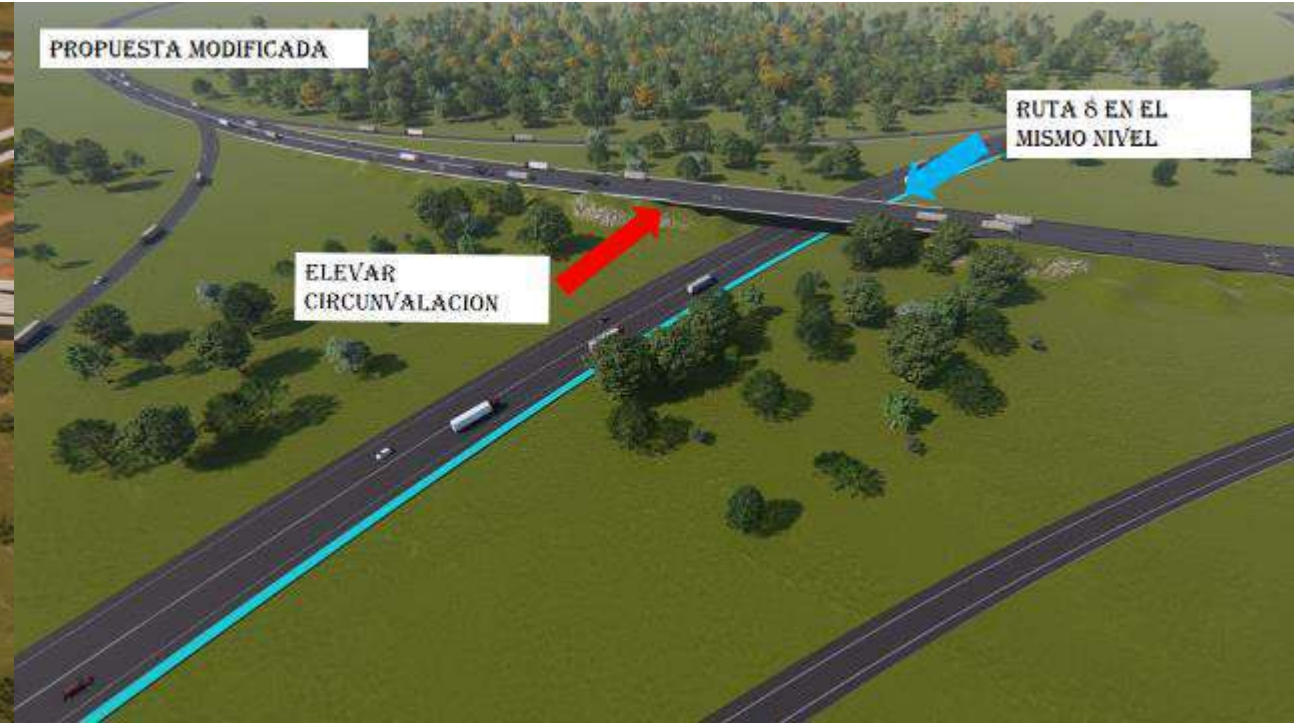








## COMPARACION DE MODIFICACIONES





# APARCAMIENTO ESTADIO


Google Earth

Copyright © 2019 Google


1 km













# GRACIAS POR LA ATENCIÓN



— CAMPUS CAAGUAZÚ —

